


Выписка из Единого государственного реестра недвижимости об основных характеристиках и зарегистрированных правах на объект недвижимости

Сведения об основных характеристиках объекта недвижимости

В Единый государственный реестр недвижимости внесены следующие сведения:

Раздел 1 Лист 1

Здание			
вид объекта недвижимости			
Лист №1 Раздел 1	Всего листов раздела 1: 1	Всего разделов: 3	Всего листов выписки: 3
24 сентября 2019г.			
Кадастровый номер:	37:28:050708:1555		
Номер кадастрового квартала:	37:28:050708		
Дата присвоения кадастрового номера:	20.09.2019		
Ранее присвоенный государственный учетный номер:	данные отсутствуют		
Адрес (местоположение):	Российская Федерация, Ивановская область, городской округ Шуя, г. Шуя, ул. Кооперативная, д. 24Б		
Площадь, м2:	5148.5		
Назначение:	Нежилое		
Наименование:	детский сад на 220 мест		
Количество этажей, в том числе подземных этажей:	3, в том числе подземных 1		
Год ввода в эксплуатацию по завершении строительства:	данные отсутствуют		
Год завершения строительства:	2019		
Кадастровая стоимость, руб:	94980609.19		
Кадастровые номера иных объектов недвижимости, в пределах которых расположен объект недвижимости:	37:28:050708:101		
Кадастровые номера помещений, машино-мест, расположенных в здании или сооружении:	данные отсутствуют		
Виды разрешенного использования:	данные отсутствуют		
Статус записи об объекте недвижимости:	Сведения об объекте недвижимости имеют статус "актуальные"		
Особые отметки:	данные отсутствуют		
Получатель выписки:	Гришина Мария Евгеньевна (представитель правообладателя), Правообладатель: Муниципальное бюджетное дошкольное образовательное учреждение "Детский сад № 8" комбинированного вида, ИНН: 3706027271		

<b>СПЕЦИАЛИСТ - Э КСПЕРТ</b>		<b>Кругляковская С.Ю.</b>
полное наименование должности	подпись	инициалы, фамилия




М.П.

Выписка из Единого государственного реестра недвижимости об основных характеристиках и зарегистрированных правах на объект недвижимости  
Сведения о зарегистрированных правах

Здание			
вид объекта недвижимости			
Лист №1 Раздел 2	Всего листов раздела 2: 1	Всего разделов: 3	Всего листов выписки: 3
24 сентября 2019г.			
Кадастровый номер:		37:28:050708:1555	

1	Правообладатель (правообладатели):	1.1	МУНИЦИПАЛЬНОЕ БЮДЖЕТНОЕ ДОШКОЛЬНОЕ ОБРАЗОВАТЕЛЬНОЕ УЧРЕЖДЕНИЕ "ДЕТСКИЙ САД № 8" КОМБИНИРОВАННОГО ВИДА, ИНН: 3706027271, ОГРН: 1193702013647, контактная информация: 155900, Ивановская область, город Шуя, ул. Советская, д. 48
2	Вид, номер и дата государственной регистрации права:	2.1	Оперативное управление 37:28:050708:1555-37/045/2019-2 24.09.2019 16:29:56
3	Документы-основания	3.1	Решение Городской Думы городского округа Шуя "О снятии недвижимого имущества с баланса отдела жилищно-коммунального хозяйства, транспорта, связи и благоустройства Администрации городского округа Шуя и закреплении на праве оперативного управления за муниципальным бюджетным дошкольным образовательным учреждением "Детский сад №8" комбинированного вида", № 135, Выдан 02.09.2019
4	Ограничение прав и обременение объекта недвижимости:	не зарегистрировано	
1	Правообладатель (правообладатели):	1.2	Городской округ Шуя
2	Вид, номер и дата государственной регистрации права:	2.2	Собственность 37:28:050708:1555-37/045/2019-1 20.09.2019 16:32:35
4	Ограничение прав и обременение объекта недвижимости:	не зарегистрировано	
5	Сведения о наличии решения об изъятии объекта недвижимости для государственных и муниципальных нужд:	данные отсутствуют	
6	Сведения об осуществлении государственной регистрации сделки, права, ограничения права без необходимого в силу закона согласия третьего лица, органа:	данные отсутствуют	

СПЕЦИАЛИСТ - Э КСПЕРТ

		Кругляковская С.Ю.
полное наименование должности	подпись	инициалы, фамилия

М.П.

Выписка из Единого государственного реестра недвижимости об основных характеристиках и зарегистрированных правах на объект недвижимости  
 Описание местоположения объекта недвижимости

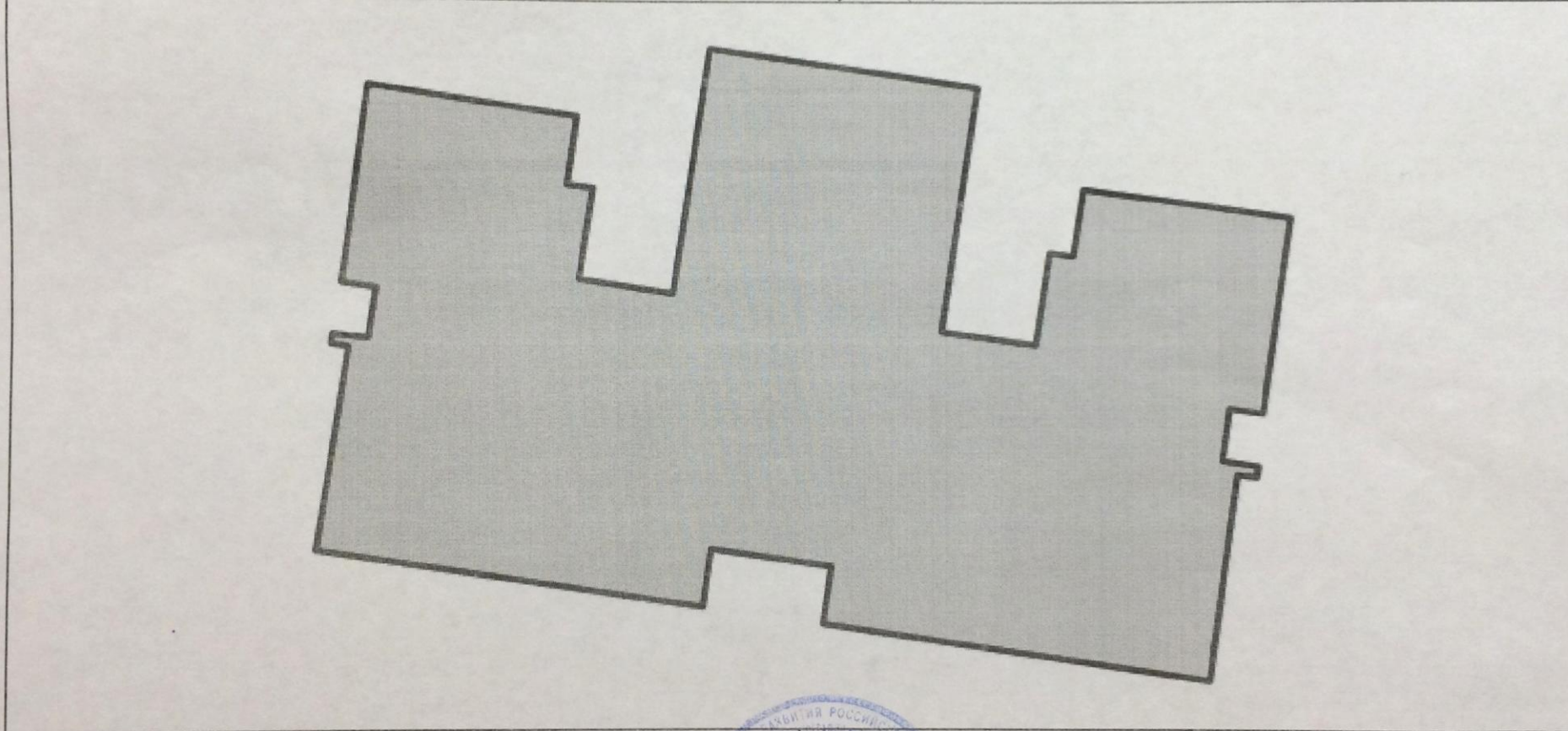
Здание			
вид объекта недвижимости			

Лист №1 Раздел 4	Всего листов раздела 4: 1	Всего разделов: 3	Всего листов выписки: 3
------------------	---------------------------	-------------------	-------------------------

24 сентября 2019г.


Кадастровый номер: 37:28:050708:1555

Схема расположения объекта недвижимости (части объекта недвижимости) на земельном участке(ах)



Масштаб 1:400      Условные обозначения:

<b>СПЕЦИАЛИСТ - Э КСПЕРТ</b>	<i>Ю.П.</i>	<b>Кругляковская С.Ю.</b>
полное наименование должности	подпись	инициалы, фамилия



М.П.